

OGŁOSZENIE PREZYDENTA MIASTA ŻORY  
O PROWADZENIU KONSULTACJI PROJEKTU AKTU PRAWA MIEJSCOWEGO

Na podstawie uchwały Rady Miasta Żory nr 570/LII/10 z dnia 30.09.2010r., Prezydent Miasta Żory zawiadamia o prowadzeniu konsultacji projektu aktu prawa miejscowego - Uchwały Rady Miasta w sprawie nadania nazw:

- 1) **gen. Józefa Hallera**, drodze równoległej do ul. Wybickiego, zgodnie z załącznikiem nr 1 do projektu uchwały,
- 2) **Jurajska**, drodze bocznej od ul. Złotej, zgodnie z załącznikiem nr 2 do projektu uchwały,
- 3) **Plebiscytowa**, drodze bocznej od ul. Szoszowskiej, zgodnie z załącznikiem nr 3 do projektu uchwały,
- 4) **Przyjemna**, drodze bocznej od ul. Kwiatowej, zgodnie z załącznikiem nr 4 do projektu uchwały,
- 5) **Urodzajna**, drodze bocznej od ul. Rolniczej, zgodnie z załącznikiem nr 5 do projektu uchwały,
- 6) **Wczasowa** - odcinkowi drogi będącemu przedłużeniem obecnej ul. Wczasowej, zgodnie z załącznikiem nr 6 do projektu uchwały,
- 7) **Łęgowa** – drodze bocznej od ul. Gajowej, zgodnie z załącznikiem nr 7 do projektu uchwały.

Konsultacje przeprowadza się w terminie od 04.01.2019 r. do 11.01.2019 r.  
Jednostką odpowiedzialną za przeprowadzenie konsultacji jest:

Urząd Miasta Żory, Wydział Geodezji, Kartografii i Katastru,  
Aleja Wojska Polskiego 25, 44-240 Żory.

Uwagi i opinie należy zgłaszać, w nieprzekraczalnym terminie do dnia 11.01.2019 r., na podany powyżej adres. Wniesione uwagi i opinie powinny obejmować odniesienie do przedmiotu konsultacji, a w przypadku proponowanych zmian ich uzasadnienie.

Uprawnione do udziału w konsultacjach są organizacje pozarządowe oraz podmioty wymienione w art. 3 ust. 3 ustawy o działalności pożytku publicznego i o wolontariacie z dnia 24 kwietnia 2003 r. (tekst jednolity Dz. U. z 2018 r. poz. 450 z późniejszymi zmianami) prowadzące działalność statutową, w zakresie zbieżnym z konsultowanym projektem uchwały.

Podmiot biorący udział w konsultacjach zobowiązany jest podać swą pełną nazwę, dane rejestrowe oraz obszar swej działalności statutowej w oparciu o który bierze udział w konsultacjach.



**PREZYDENT MIASTA**  
  
**Waldemar Socha**

**Projekt**

z dnia 2 stycznia 2019 r.

Zatwierdzony przez .....

**UCHWAŁA NR .....  
RADY MIASTA ŻORY**

z dnia ..... 2019 r.

**w sprawie nadania odcinkom dróg nazw:  
gen. Józefa Hallera, Jurajska, Plebiscytowa, Przyjemna, Urodzajna, Wczasowa, Łęgowa**

Na podstawie art. 18 ust. 2 pkt 13 ustawy z 8 marca 1990 r. o samorządzie gminnym (tekst jednolity Dz. U. z 2018 r. poz. 994 z późniejszymi zmianami), art. 8 ust. 1a ustawy z 21 marca 1985 r. o drogach publicznych (tekst jednolity Dz.U. 2018 r. poz. 2068 z późniejszymi zmianami) oraz po przeprowadzeniu konsultacji z organizacjami pozarządowymi oraz podmiotami wymienionymi w art. 3 ust 3 ustawy o działalności pożytku publicznego i o wolontariacie.

**RADA MIASTA  
uchwała**

**§ 1. Nadać nazwę:**

- 1) **gen. Józefa Hallera**, drodze równoległej do ul. Wybickiego, zgodnie z załącznikiem nr 1 do uchwały,
- 2) **Jurajska**, drodze bocznej od ul. Złotej, zgodnie z załącznikiem nr 2 do uchwały,
- 3) **Plebiscytowa**, drodze bocznej od ul. Szoszowskiej, zgodnie z załącznikiem nr 3 do uchwały,
- 4) **Przyjemna**, drodze bocznej od ul. Kwiatowej, zgodnie z załącznikiem nr 4 do uchwały,
- 5) **Urodzajna**, drodze bocznej od ul. Rolniczej, zgodnie z załącznikiem nr 5 do uchwały,
- 6) **Wczasowa** - odcinkowi drogi będącemu przedłużeniem obecnej ul. Wczasowej, zgodnie z załącznikiem nr 6 do uchwały,
- 7) **Łęgowa**, drodze bocznej od ul. Gajowej, zgodnie z załącznikiem nr 7 do uchwały.


**§ 2.** Grunty, na których położone są ww. drogi, stanowią własność Gminy Miejskiej Żory oraz osób fizycznych. Dla drogi zlokalizowanej na terenach będących własnością osób fizycznych uzyskano pisemne zgody właścicieli.

**§ 3.** Wykonanie uchwały powierzyć Prezydentowi Miasta.

**§ 4.** Uchwała wchodzi w życie po upływie 14 dni od daty jej ogłoszenia w Dzienniku Urzędowym Województwa Śląskiego.

Przewodniczący Rady Miasta

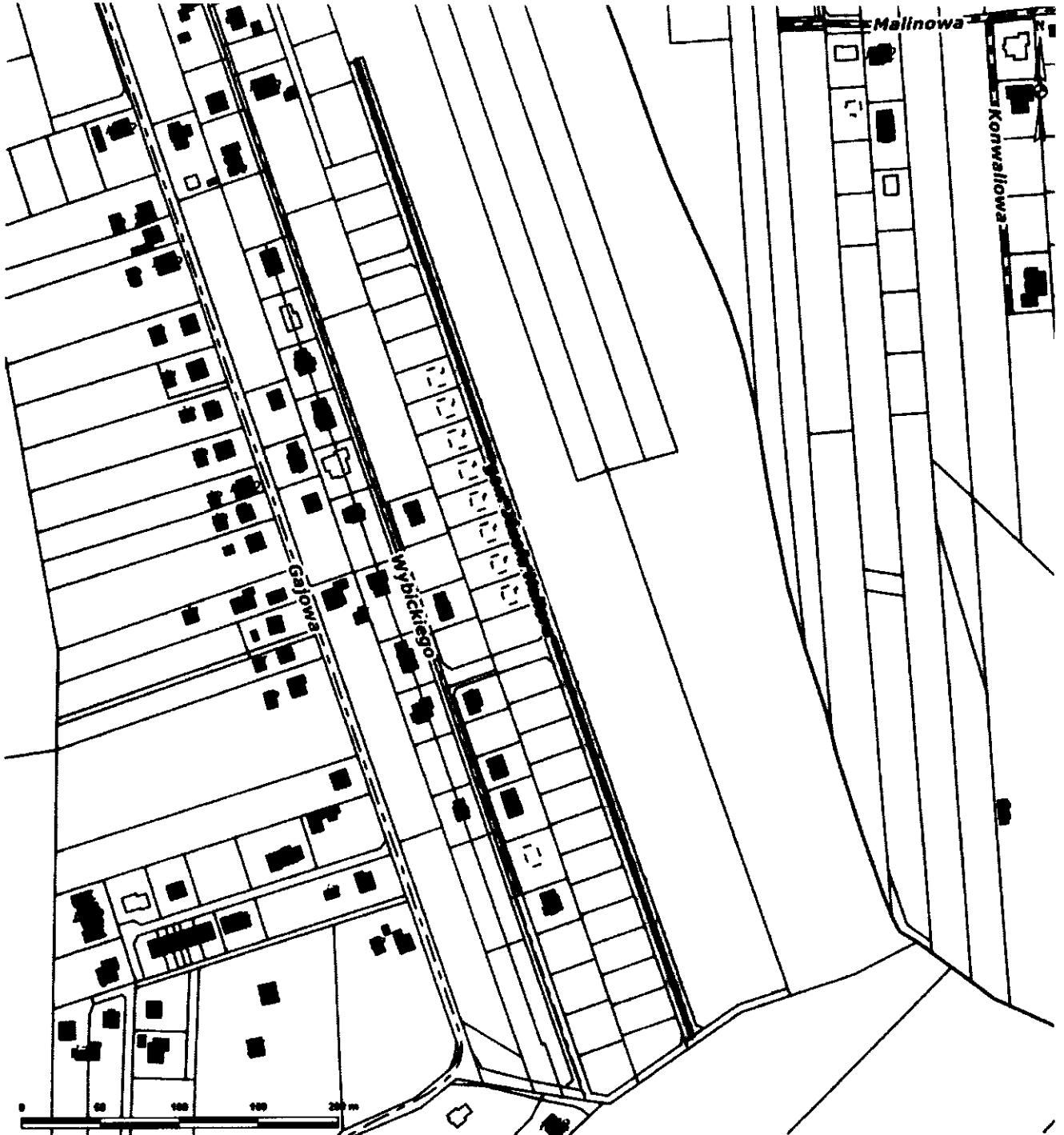
**mgr Piotr Koszyła**

  
RADCA PRAWNY  
Kt 1246  
Arkadiusz Marecki

Załącznik Nr 1 do uchwały Nr .....

Rady Miasta Żory

z dnia.....2019 r.



Załącznik Nr 2 do uchwały Nr .....

Rady Miasta Żory

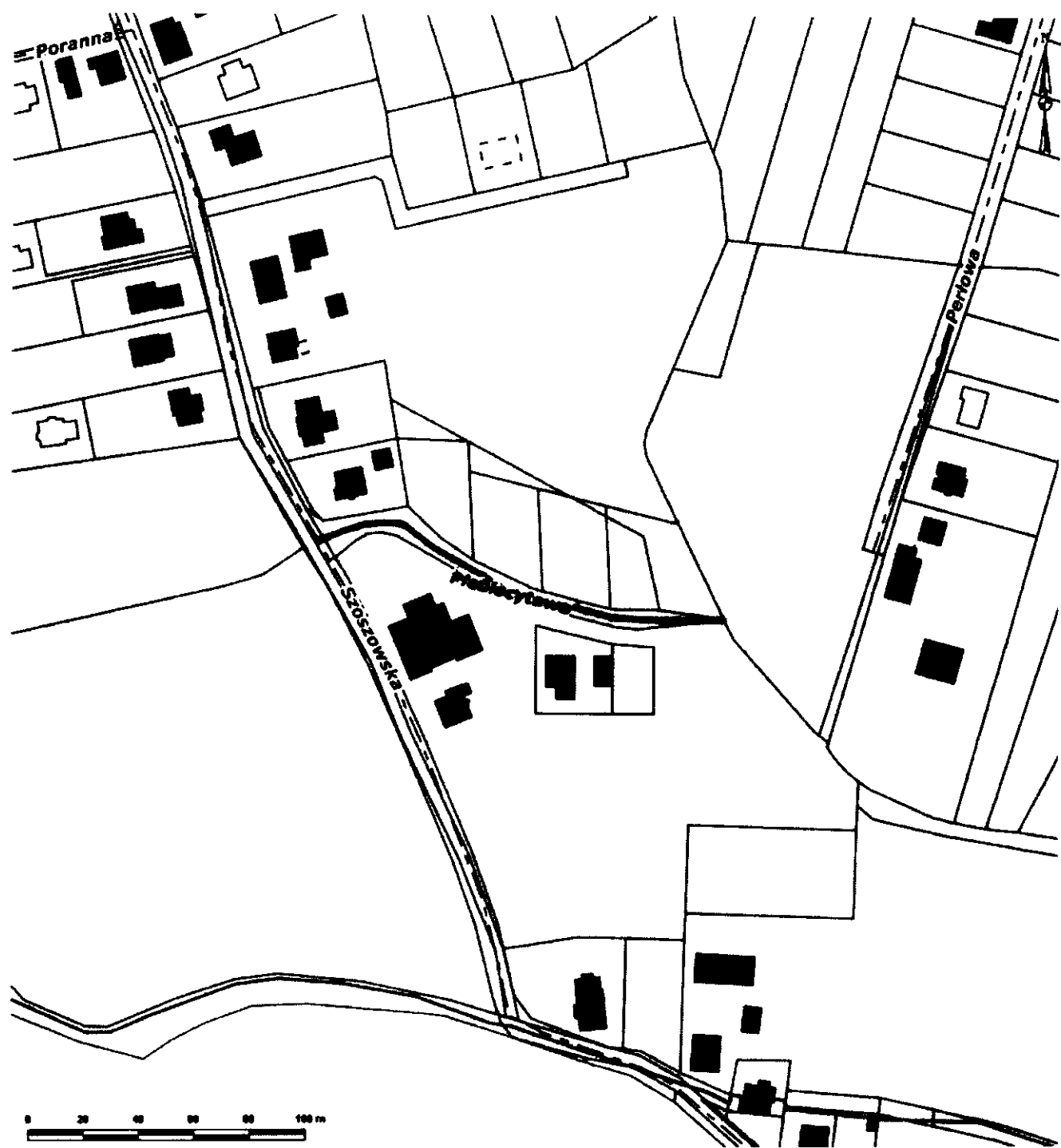
z dnia.....2019 r.



Załącznik Nr 3 do uchwały Nr .....

Rady Miasta Żory

z dnia.....2019 r.



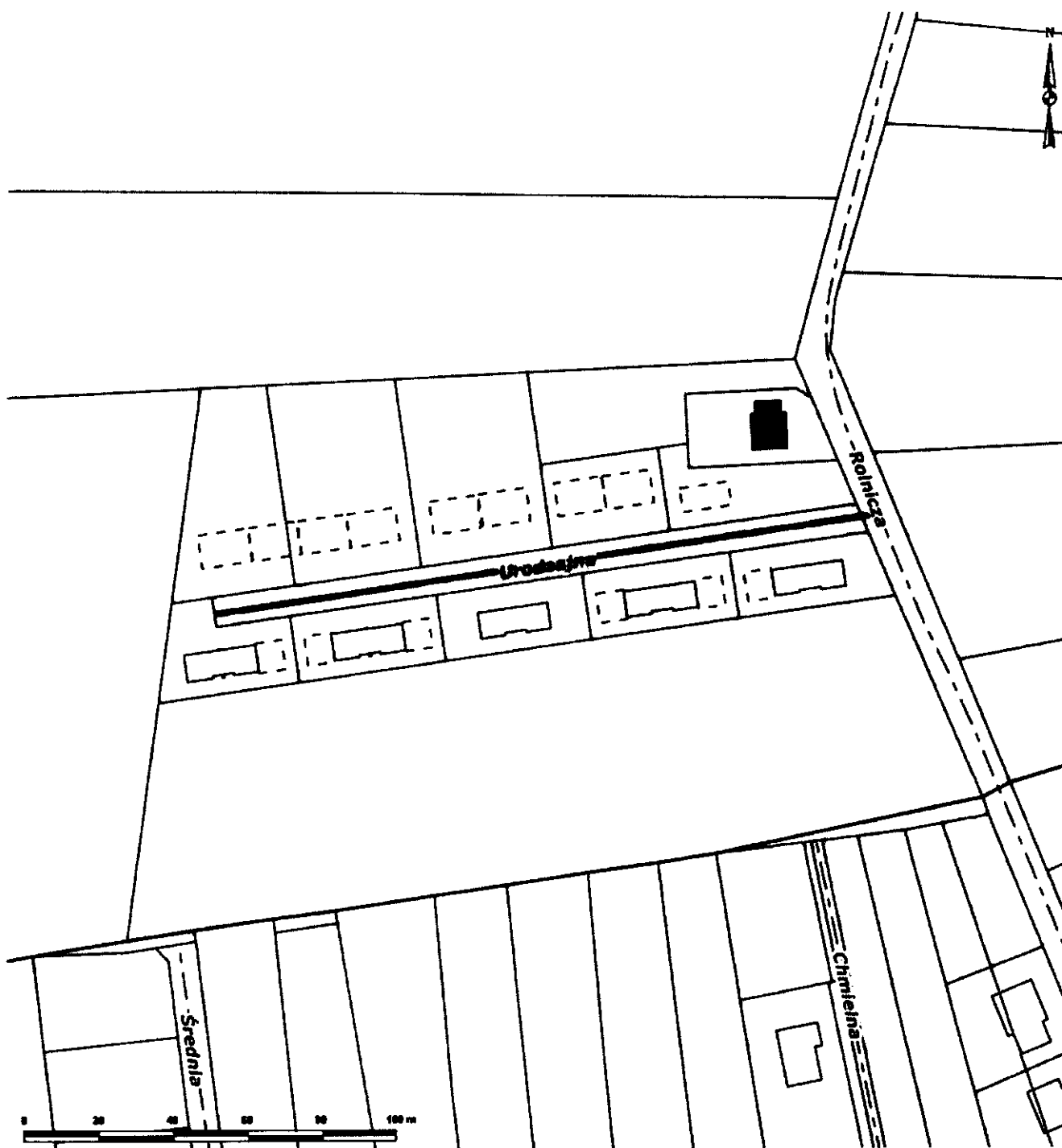
Załącznik Nr 4 do uchwały Nr .....  
Rady Miasta Żory  
z dnia.....2019 r.



Załącznik Nr 5 do uchwały Nr .....

Rady Miasta Żory

z dnia.....2019 r.



Załącznik Nr 6 do uchwały Nr .....

Rady Miasta Żory

z dnia.....2019 r.

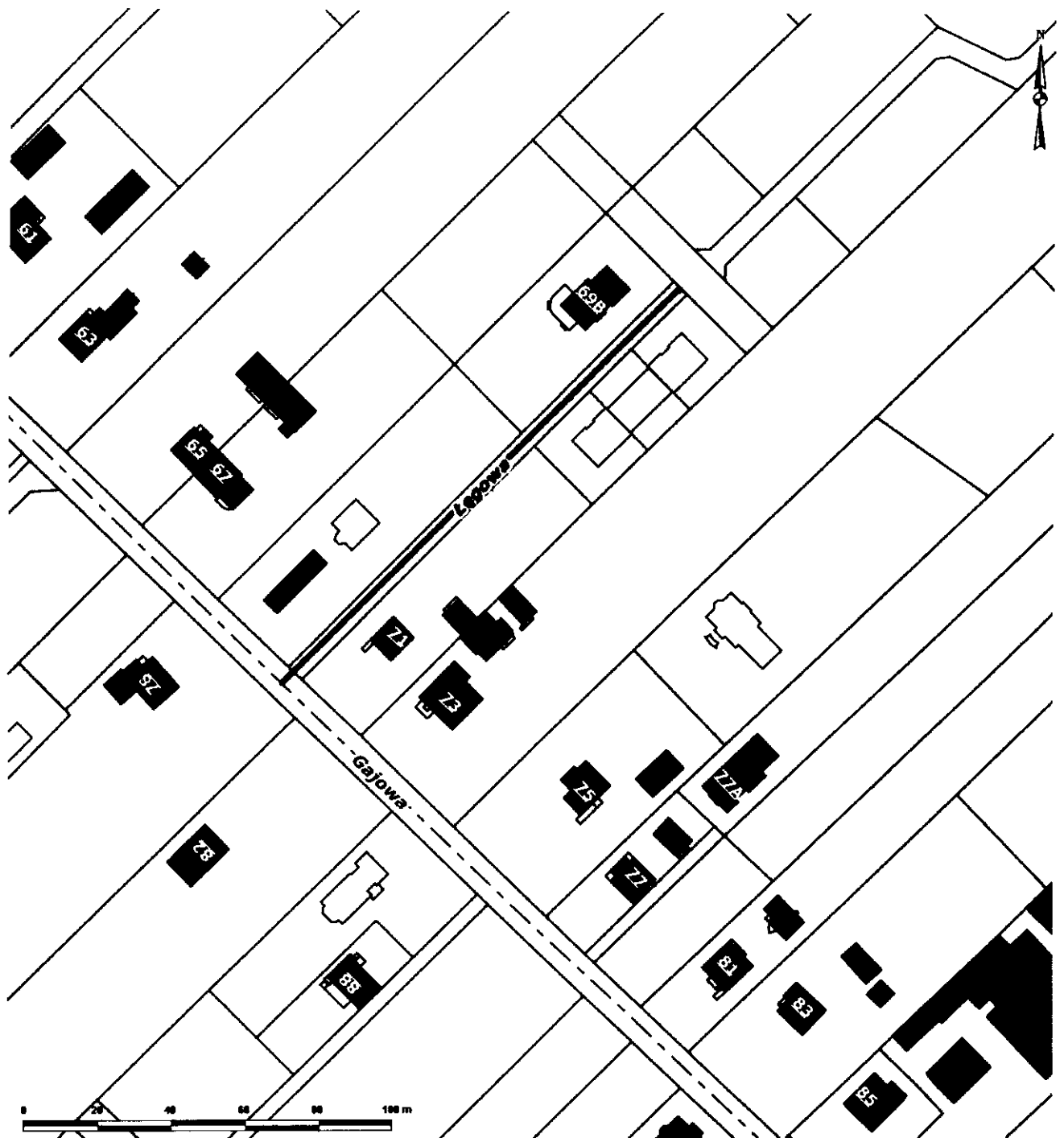




Załącznik Nr 7 do uchwały Nr .....

Rady Miasta Żory

z dnia.....2019 r.



## Uzasadnienie

W celu uporządkowania przestrzeni, w której poruszają się mieszkańcy oraz wychodząc naprzeciw oczekiwaniom mieszkańców proponuję nadać ulicom nazwy:

1) gen. Józefa Hallera drodze w dzielnicy Rogoźna, równoległej do ul. Wybickiego. Droga znajduje się na terenach przeznaczonych w miejscowym planie zagospodarowania przestrzennego jako droga dojazdowa.

Józef Haller von Hallenburg (ur. 13 sierpnia 1873 w Jurczycach, zm. 4 czerwca 1960 w Londynie) – generał broni Wojska Polskiego, Naczelnny Dowódca wszystkich Wojsk Polskich od 4 października 1918 roku, komendant Legionów, od 16 marca do 2 kwietnia 1915 roku, pełniący obowiązki komendanta Legionów od 4 do 13 listopada 1916 roku, minister bez teki w drugim rządzie Władysława Sikorskiego w październiku 1939 roku, przewodniczący Obywatelskiego Komitetu Wykonawczego Obrony Państwa w 1920 roku, dowódca Frontu Północnego w czasie wojny polsko-bolszewickiej, Generalny Inspektor Armii Ochotniczej w 1920 roku, prezes Rady Naczelnej Stronnictwa Pracy w 1937 roku, Komendant Połowych Drużyn Sokolich w 1913 roku, harcmistrz, przewodniczący ZHP, prezes Komitetu PCK, działacz polityczny i społeczny, kawaler Orderów: Orła Białego i Virtuti Militari.

2) Jurajska, drodze w dzielnicy Kleszczów, bocznej od ul. Złotej. Droga znajduje się na terenach przeznaczonych w miejscowym planie zagospodarowania przestrzennego jako teren pod zabudowę jednorodziną.

3) Plebiscytowa, drodze w dzielnicy Baranowice, bocznej od ul. Szoszowskiej. Droga znajduje się na terenach przeznaczonych w miejscowym planie zagospodarowania przestrzennego jako droga dojazdowa.

4) Przyjemna, drodze w dzielnicy Zachód, bocznej od ul. Kwiatowej. Droga znajduje się na terenach przeznaczonych w miejscowym planie zagospodarowania przestrzennego jako droga dojazdowa.

5) Urodzajna, drodze w dzielnicy Rowień-Folwarki, bocznej od ul. Rolniczej. Droga znajduje się na terenach przeznaczonych w miejscowym planie zagospodarowania przestrzennego jako teren zabudowy jednorodzinnej oraz zabudowy mieszkaniowej jednorodzinnej lub usługi.

6) Wczasowa, odcinkowi drogi w dzielnicy Rój będący przedłużeniem obecnej ul. Wczasowej. Droga znajduje się na terenach przeznaczonych w miejscowym planie zagospodarowania przestrzennego jako droga dojazdowa.

7) Łęgowa, drodze w dzielnicy Rogoźna, bocznej od ul. Gajowej. Droga znajduje się na terenach przeznaczonych w miejscowym planie zagospodarowania przestrzennego jako teren zabudowy mieszkaniowej jednorodzinnej.

Grunty, na których położone są ww. drogi, stanowią własność Gminy Miejskiej Żory oraz osób fizycznych. Dla drogi zlokalizowanej na terenach będących własnością osób fizycznych uzyskano pisemne zgody właścicieli.

